

## INFORME DIARIO DE MONITOREO DE MEDIOS\*

\*Vigilancia basada en eventos de interés epidemiológico mediante el monitoreo de medios abiertos de comunicación locales y nacionales.

### Reporte de eventos:

Amenaza	Tema	Medio	Fecha	Resumen	Liga	Prioridad
Meteorológico	Lluvias	El sol de Cuernavaca	17 septiembre 2020	La dirección de Protección Civil y Bomberos de Cuautla reportó que durante la noche del 15 y madrugada del 16 de septiembre la fuerte lluvia ocasionó que se registraran alrededor de 11 inundaciones en diferentes puntos de la ciudad, con daños materiales únicamente.	<a href="https://www.elsoldecuernavaca.com.mx/locales/lluvias-generan-inundaciones-en-cuautla-5764815.html">https://www.elsoldecuernavaca.com.mx/locales/lluvias-generan-inundaciones-en-cuautla-5764815.html</a>	Bajo
Meteorológico	Lluvias	Diario de Morelos	16 septiembre 2020	Un incidente por inundación ocurrió cuando se desbordó el canal de la colonia Santa Martha, en calle San Fernando.	<a href="https://www.diariodemorelos.com/noticias/multimedia-desbordamientos-de-barrancas-por-lluvias-en-cuernavaca">https://www.diariodemorelos.com/noticias/multimedia-desbordamientos-de-barrancas-por-lluvias-en-cuernavaca</a>	Bajo
Meteorológico	Lluvias	Diario de Morelos	16 septiembre 2020	En alerta municipios del oriente por incremento en los niveles del Río Yautepec; autoridades municipales llaman a tomar precauciones y estar atentos ante avisos oficiales.	<a href="https://www.diariodemorelos.com/noticias/en-alerta-municipios-por-crecida-del-r-o-yautepec">https://www.diariodemorelos.com/noticias/en-alerta-municipios-por-crecida-del-r-o-yautepec</a>	Bajo
Meteorológico	Lluvias	La jornada	17 septiembre 2020	El sondeo para contabilizar daños por las afectaciones de inundaciones en colonias de Poza Honda y el Paraíso en este municipio cañero en donde el Río Dulce desbordó y alcanzó hasta metro y medio.	<a href="http://www.lajornadamorelos.com.mx/municipios/2020/09/17/27396/se-desborda-el-r-o-dulce-en-zacatepec-inund%C3%B3-colonias">http://www.lajornadamorelos.com.mx/municipios/2020/09/17/27396/se-desborda-el-r-o-dulce-en-zacatepec-inund%C3%B3-colonias</a>	Bajo
Meteorológico	Lluvias	La jornada	17 septiembre 2020	En once puntos de la ciudad se reportaron inundaciones con sólo daños materiales y a lo largo de este miércoles, se suspendió el servicio de telefonía en algunas colonias de Cuautla.	<a href="http://www.lajornadamorelos.com.mx/municipios/2020/09/17/27382/inundaciones-tras-la-intensa-lluvia-reporte">http://www.lajornadamorelos.com.mx/municipios/2020/09/17/27382/inundaciones-tras-la-intensa-lluvia-reporte</a>	Bajo
Meteorológico	Lluvias	La jornada	17 septiembre 2020	Ante el incremento en el nivel del río Yautepec, generado por la intensa lluvia registrada la noche del Grito de Independencia, elementos de Proximidad Social bloquearon la vialidad en el vado de Oacalco para evitar accidentes, cerca de la 1:00 de la mañana de este miércoles 16 de septiembre.	<a href="http://www.lajornadamorelos.com.mx/sociedad-y-justicia/2020/09/17/27385/yautepec-en-alerta-m%C3%A1xima-ante-los-intensos-aguaceros">http://www.lajornadamorelos.com.mx/sociedad-y-justicia/2020/09/17/27385/yautepec-en-alerta-m%C3%A1xima-ante-los-intensos-aguaceros</a>	Bajo



SERVICIOS  
DE SALUD



<http://ssm.gob.mx>



Servicios de Salud Morelos



@MorelosSalud

## INFORME DE RIESGOS METEOROLÓGICOS

**Fuente:** Servicio Meteorológico Nacional de México, CONAGUA.

### SE PRONOSTICAN LLUVIAS TORRENCIALES ACOMPAÑADAS DE DESCARGAS ELÉCTRICAS, RACHAS DE VIENTO Y POSIBLES GRANIZADAS EN PUEBLA Y VERACRUZ.

Para hoy, la amplia circulación de una **zona de baja presión con alto potencial ciclónico** se mantendrá ubicada frente a la costa de Veracruz, interaccionará con **inestabilidad atmosférica superior**, provocará lluvias fuertes a muy fuertes acompañadas de descargas eléctricas y rachas de viento sobre los estados del noreste, oriente, centro y sureste del territorio nacional, llegando a registrarse lluvias puntuales torrenciales en Veracruz y Puebla, así como intensas en San Luis Potosí, Querétaro, Hidalgo, Oaxaca y Chiapas, además se registrarán vientos del norte con rachas de 50 a 60 km/h en las costas de Tamaulipas y Veracruz.

Un **canal de baja presión** se extenderá sobre el noroeste y occidente del país, aunado a la abundante entrada de humedad proveniente del Océano Pacífico, originarán tormentas puntuales intensas en Nayarit, Jalisco y Michoacán, muy fuertes en Zacatecas y Aguascalientes, así como fuertes en Durango y Sinaloa, las lluvias se acompañarán de descargas eléctricas y posible caída de granizo.

Un segundo **canal de baja presión** se ubicará sobre la Península de Yucatán, interaccionará con la entrada de humedad proveniente del Golfo de México y Mar Caribe, provocando chubascos y lluvias puntuales fuertes acompañadas de actividad eléctrica sobre la región.

**Las lluvias podrían acompañarse de descargas eléctricas, posible caída de granizo y fuertes rachas de viento durante las tormentas, además de incremento en los niveles de ríos y arroyos, desbordamientos, deslaves e inundaciones en zonas bajas.**

#### Pronóstico de Precipitación:

**Intervalos de chubascos con lluvias puntuales fuertes (25 a 50 litros por metro cuadrado) en:** Coahuila, Durango, Sinaloa, **Morelos**, Tabasco, Campeche y Yucatán.

#### Pronóstico de Temperaturas Máximas:

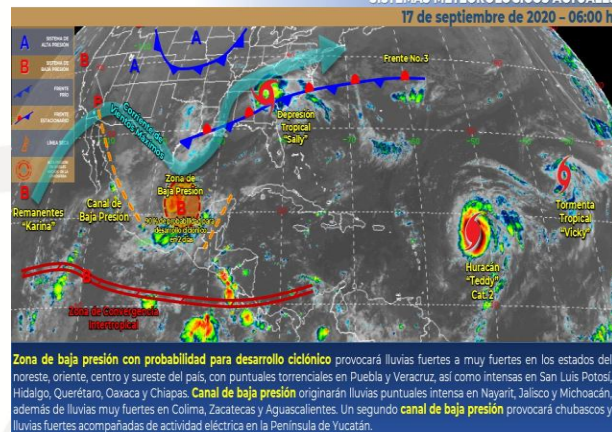
**Temperaturas máximas de 35°C a 40°C:** Chihuahua, Coahuila, Nuevo León, Tamaulipas, San Luis Potosí (oriente), Nayarit, Michoacán, Guerrero, Oaxaca, Chiapas, Veracruz, Tabasco y Quintana Roo.

#### Pronóstico en región Mesa Central:

Cielo medio nublado durante el día, por la tarde se incrementará la nubosidad y se pronostican lluvias puntuales torrenciales en Puebla, intensas en Hidalgo y Querétaro, muy fuertes en Guanajuato y Tlaxcala; así como **fuertes en Morelos**, las lluvias se acompañarán de descargas eléctricas y posibles granizadas. Ambiente templado a cálido durante el día; así como viento del noreste de 10 a 25 km/h con rachas de 45 km/h en zonas de tormenta.

#### IMAGEN DE SATELITE

SISTEMAS METEOROLÓGICOS ACTUALES  
17 de septiembre de 2020 - 06:00 h



MEDIO AMBIENTE CONAGUA



SERVICIOS  
DE SALUD



<http://ssm.gob.mx>



Servicios de Salud Morelos



@MorelosSalud

## INFORME DE MONITOREO VOLCÁNICO Y SISMOLÓGICO

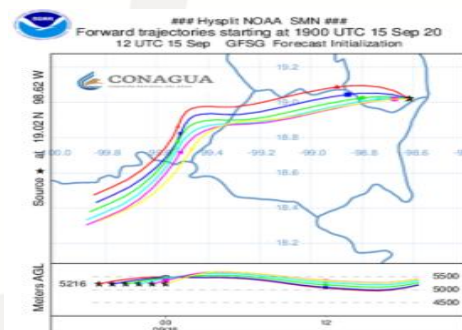
**Fuente:** Servicio Sismológico Nacional, UNAM. / Centro nacional de Prevención de Desastres (CENAPRED)-SEGOB, SENEAM-SCT y NOAA.

En las últimas 24 horas, mediante el sistema de monitoreo del volcán Popocatepetl se identificaron **121 exhalaciones**. No obstante que la mayor parte del tiempo cubierto por este reporte no se tuvo visibilidad por nublados, hubo lapsos en que se pudo observar que dichas exhalaciones fueron acompañadas por gases volcánicos y ligeras cantidades de ceniza. Adicionalmente, se registraron **141 minutos de tremor**; el episodio más relevante ocurrió hoy, aproximadamente entre 7:30 y 8:30 horas, cuyas emisiones de vapor, gas y bajas cantidades de ceniza se dispersaron hacia el suroeste. **Al momento de este reporte no se tiene visibilidad hacia el volcán.**

NIVEL DE ALERTA	SEMAFORO	AMARILLO-FASE 2	RECOMENDACIONES PARA LA FASE AMARILLO FASE 2
	<b>Incremento de actividad:</b> <ul style="list-style-type: none"> <li>• Pluma de vapor de agua y gas</li> <li>• Ligera caída de ceniza en áreas cercanas</li> <li>• Caída de fragmentos incandescentes</li> <li>• Crecimiento y destrucción de domos de lava</li> <li>• Posibilidad de flujos piroclásticos por explosiones</li> <li>• Flujos de lodo o escombros de corto alcance</li> </ul>		<ol style="list-style-type: none"> <li>1. Continuar con el radio de seguridad de 12 km, por lo que la permanencia en esa área no está permitida.</li> <li>2. Controlar el tránsito entre Santiago Xalitzintla y San Pedro Nexapa, vía Paso de Cortés.</li> <li>3. A las autoridades de Protección Civil, mantener sus procedimientos preventivos, de acuerdo con sus planes operativos.</li> <li>4. A la población se le recomienda elevar la atención a los avisos de las autoridades de su localidad y se exhorta a no acercarse al volcán, y mucho menos al cráter.</li> <li>5. Mantenerse fuera de cañadas ante posibles flujos de lodo, principalmente en temporada de lluvias.</li> </ol>

### PRONOSTICO DE CAIDA DE CENIZA

En caso de una exhalación de ceniza volcánica, el pronóstico de **trayectoria hacia el oeste-suroeste de la posible exhalación**. Iniciando su trayectoria en la zona oeste del estado de Puebla; zona sureste y sur del Estado de México; **zona noreste, norte y noroeste del estado de Morelos**; zona sureste de la Ciudad de México, para las primeras 12 horas de pronóstico, (14:00 a las 02:00 hora local). Posteriormente **para las últimas 12 horas de pronóstico**, (02:00 a las 14:00 hora local), **las trayectorias continúan sobre la zona oeste del estado de Morelos**; zona sur del Estado de México y zona norte del estado de Guerrero.



### SISMOS

Se registró sismo de magnitud de **4.3 grados** Richter, a las 08:45:54 hrs con localización del epicentro a 146 km al suroeste de Pijijiapan, Chiapas. **NO PERCEPTIBLE EN EL ESTADO DE MORELOS.**

#### ÚLTIMO SISMO

#### SISMOS RECIENTES

TIEMPO DEL CENTRO DE MÉXICO

FECHA: 2020-09-17

HORA: 08:45:54

MAGNITUD: 4.3

EPICENTRO

LATITUD: 14.64°

LONGITUD: -94.03°

LOCALIZACIÓN: 146 KM AL SUROESTE DE PIJIIAPAN, CHIAPAS

PROFUNDIDAD: 10 KM

### REPORTE DE DAÑOS A LA POBLACION

#### PROTECCIÓN CIVIL

Sin reporte de daños a la población ni a la infraestructura en salud.



<http://ssm.gob.mx>



Servicios de Salud Morelos



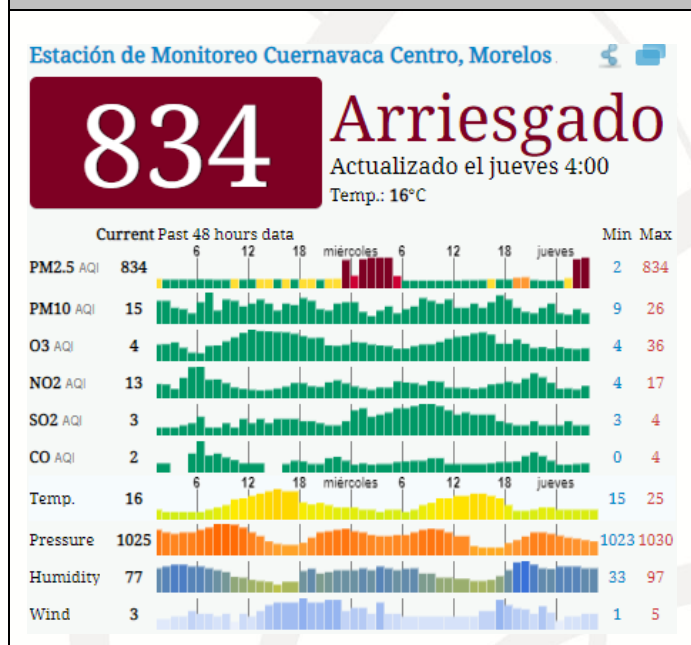
@MorelosSalud

## INFORME DE TEMPERATURAS Y CALIDAD DEL AIRE

Fuente: Comisión Estatal de Agua (CEAGUA)

ICA	CALIDAD DEL AIRE	PROTEJA SU SALUD
0-50	Buena	No se anticipan impactos a la salud cuando la calidad del aire se encuentra en este intervalo.
51-100	Moderada	Las personas extraordinariamente sensitivas deben considerar limitación de los esfuerzos físicos excesivos y prolongados al aire.
101-150	Dañina a la salud de los grupos sensitivos	Los niños adultos activos, y personas con enfermedades respiratorias tales como el asma, deben evitar los esfuerzos físicos excesivos y prolongados al aire.
151-200	Dañina a la salud	Los niños adultos activos, y personas con enfermedades respiratorias tales como el asma, deben evitar los esfuerzos físicos excesivos y prolongados al aire libre; las demás personas, especialmente los niños, deben limitar los esfuerzos excesivos y prolongados al aire libre.
201-300	Muy dañina a la salud	Los niños adultos activos, y personas con enfermedades respiratorias tales como el asma, deben evitar todos los esfuerzos excesivos al aire libre; las demás personas, especialmente los niños, deben limitar los esfuerzos físicos excesivos al aire libre.
300+	Arriesgado	

### CALIDAD DEL AIRE CUERNAVACA, MORELOS.



### PRONOSTICO DE TEMPERATURAS POR MUNICIPIO

Municipio	Max	Min	Municipio	Max	Min
Amacuzac	30°	20°	Puente de Ixtla	30°	20°
Axochiapan	29°	20°	Temixco	26°	18°
Ayala	28°	17°	Tepalcingo	28°	19°
Cuautla	26°	17°	Tepoztlán	23°	15°
Cuernavaca	24°	16°	Tlaltizapan	30°	19°
Huitzilac	18°	10°	Tlalquitenango	30°	20°
Jiutepec	25°	17°	Zacatepec	30°	20°
Jojutla	30°	20°	Zacualpan de Amilpas	24°	16°

### TEMPERATURAS MAXIMAS Y MINIMAS, ÚLTIMAS 24 HRS

Mínimas	Máximas
Huitzilac 18° 10°	Tlaquitenango 30° 20°
Tetela del Volcán 20° 12°	Jojutla 30° 20°
Totolapan 22° 14°	Axochiapan 29° 20°
Ocuituco 22° 14°	Zacatepec 30° 20°



SERVICIOS  
DE SALUD



<http://ssm.gob.mx>



Servicios de Salud Morelos



@MorelosSalud

## INFORME DE MONITOREO EPIDEMIOLÓGICO

**Fuente:** Jurisdicciones Sanitarias del estado de Morelos.

### JURISDICCION SANITARIA I:

- SIN EVENTOS EXTRAORDINARIOS.

### JURISDICCION SANITARIA II:

- SIN EVENTOS EXTRAORDINARIOS.

### JURISDICCION SANITARIA III:

- SIN EVENTOS EXTRAORDINARIOS.

### LOCALIDADES CON LLUVIAS MÁXIMAS REGISTRADAS EN LAS ÚLTIMAS 24 HORAS.

Se registran lluvias fuertes de hasta 5.1 – 25.0 mm) con rachas de vientos en 20-30 km/hr, en el estado.

Tuvimos una noche y madrugada con lluvias de intensidad moderada a fuertes en distintas partes del estado, provocando las eventualidades siguientes:

#### **Jurisdicción Sanitaria I:**

- a) Cuernavaca: Reporta 911 recibir llamadas de auxilio por Inundaciones en Col. Satélite, Bosques de Cuernavaca, Ahuatepec, Flores Magón, La estación y Revolución (No mencionan calles y posible de números de casas afectadas).  
b) Temixco: Caída de árbol provocando interrupción de electricidad (Calle Miguel Hidalgo)

#### **Jurisdicción Sanitaria II:**

- c) Sin Eventualidades. El día de hoy se continuará realizando con acciones de epidemiología, COPRISEM y Vectores en el Operativo en el Municipio de Zacatepec, en las Colonias: el Paraíso, Emiliano Zapata y Poza Honda (No se requirió abrir albergue).

#### **Jurisdicción Sanitaria III:**

- d) Oacalco: Cierre del Vado por cantidad de agua en río.

En el monitoreo de los ríos en el estado, se reportó un aumento derivado a la cantidad de agua pluvial, pero sin alcanzar su escala crítica o provoque afectaciones en salud.

Hasta el momento de este mensaje no se cuenta con alguna eventualidad que requiera la intervención en salud. Sin embargo, se continuará con el monitoreo de medios y los Responsables Jurisdiccionales de Urgencias Epidemiológicas y Desastres realizarán la verificación y análisis de eventualidades reportadas.



SERVICIOS  
DE SALUD



<http://ssm.gob.mx>



Servicios de Salud Morelos



@MorelosSalud